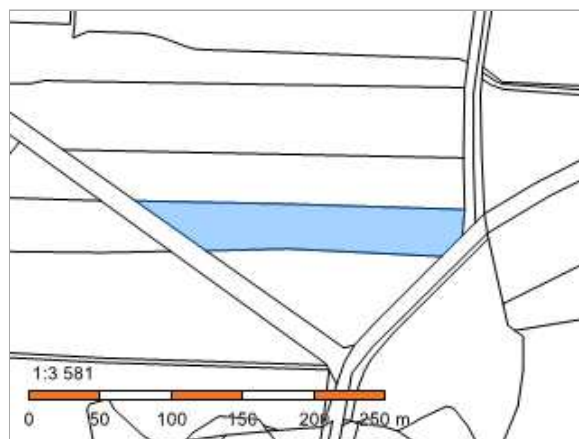


Informace o pozemku

Parcelní číslo: [147/1](#) ↗
Obec: [Rokytno \[575577\]](#) ↗
Katastrální území: [Bohumileč \[606359\]](#)
Číslo LV: [10](#)
Výměra [m²]: 6578
Typ parcely: Parcela katastru nemovitostí
Mapový list:
Určení výměry: Graficky nebo v digitalizované mapě
Druh pozemku: orná půda



Vlastníci, jiní oprávnění

Vlastnické právo

Podíl

Rauš Filip Ing., U krbu 2367/25, Strašnice, 10000 Praha 10

Způsob ochrany nemovitosti

Název

zemědělský půdní fond

Seznam BPEJ

BPEJ Výměra

[31901](#) ↗ 6578

Omezení vlastnického práva

Nejsou evidována žádná omezení.

Jiné zápisy


Nejsou evidovány žádné jiné zápisy.


↗ Řízení, v rámci kterých byl k nemovitosti zapsán cenový údaj

Nemovitost je v územním obvodu, kde státní správu katastru nemovitostí ČR vykonává [Katastrální úřad pro Pardubický kraj](#), [Katastrální pracoviště Pardubice](#) ↗

Zobrazené údaje mají informativní charakter. Platnost dat k 21.10.2021 07:00.

Informace o pozemku

Parcelní číslo: [152/2](#) 

Obec: [Rokytno \[575577\]](#) 

Katastrální území: [Bohumileč \[606359\]](#)

Číslo LV: [10001](#)

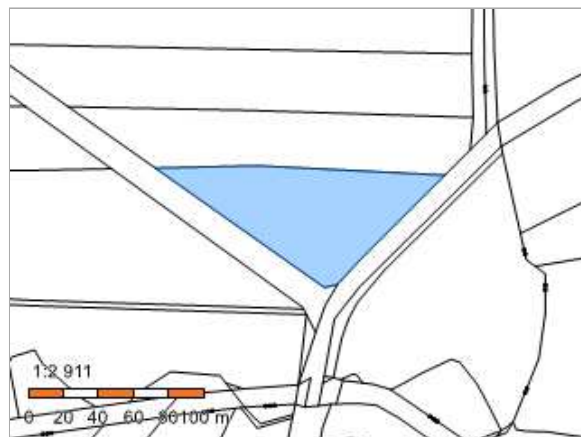
Výměra [m²]: 5777

Typ parcely: Parcela katastru nemovitostí

Mapový list:

Určení výměry: Graficky nebo v digitalizované mapě

Druh pozemku: orná půda



Vlastníci, jiní oprávnění

Vlastnické právo

Podíl

Obec Rokytno, č. p. 21, 53304 Rokytno

Způsob ochrany nemovitosti

Název

zemědělský půdní fond

Seznam BPEJ

BPEJ Výměra

[31901](#)  5749

[32310](#)  28

Omezení vlastnického práva


Nejsou evidována žádná omezení.

Jiné zápisy

Typ

Změna výměr obnovou operátu

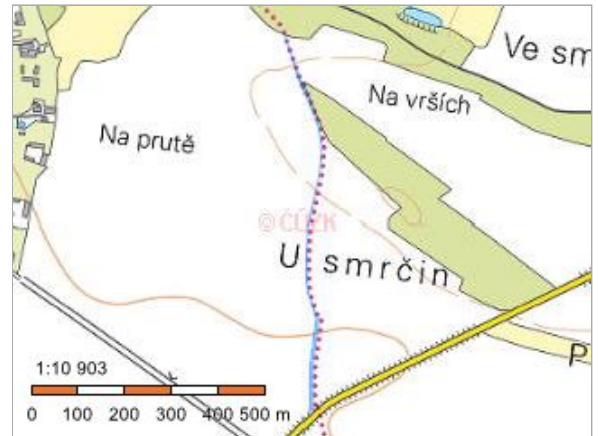
 Řízení, v rámci kterých byl k nemovitosti zapsán cenový údaj

Nemovitost je v územním obvodu, kde státní správu katastru nemovitostí ČR vykonává [Katastrální úřad pro Pardubický kraj](#), [Katastrální pracoviště Pardubice](#) 

Zobrazené údaje mají informativní charakter. Platnost dat k 21.10.2021 07:00.

Informace o pozemku

Parcelní číslo:	500
Obec:	Rokytno [575577]
Katastrální území:	Bohumileč [606359]
Číslo LV:	10002
Výměra [m ²]:	2474
Typ parcely:	Parcela katastru nemovitostí
Mapový list:	
Určení výměry:	Graficky nebo v digitalizované mapě
Druh pozemku:	orná půda



Vlastníci, jiní oprávnění

Vlastnické právo	Podíl
Česká republika	
Příslušnost hospodařit s majetkem státu	Podíl
Státní pozemkový úřad, Husinecká 1024/11a, Žižkov, 13000 Praha 3	

Způsob ochrany nemovitosti

Název
zemědělský půdní fond

Seznam BPEJ

BPEJ	Výměra
31901	1759
32310	4
32110	711

Omezení vlastnického práva

Nejsou evidována žádná omezení.

Jiné zápisy

Typ
Změna výměr obnovou operátu

📌 Řízení, v rámci kterých byl k nemovitosti zapsán cenový údaj

Nemovitost je v územním obvodu, kde státní správu katastru nemovitostí ČR vykonává [Katastrální úřad pro Pardubický kraj, Katastrální pracoviště Pardubice](#)

Zobrazené údaje mají informativní charakter. Platnost dat k 21.10.2021 07:00.